Rando nature du Grand Lyon

Boucle du Bois de la Lune | La Tour de Salvagny

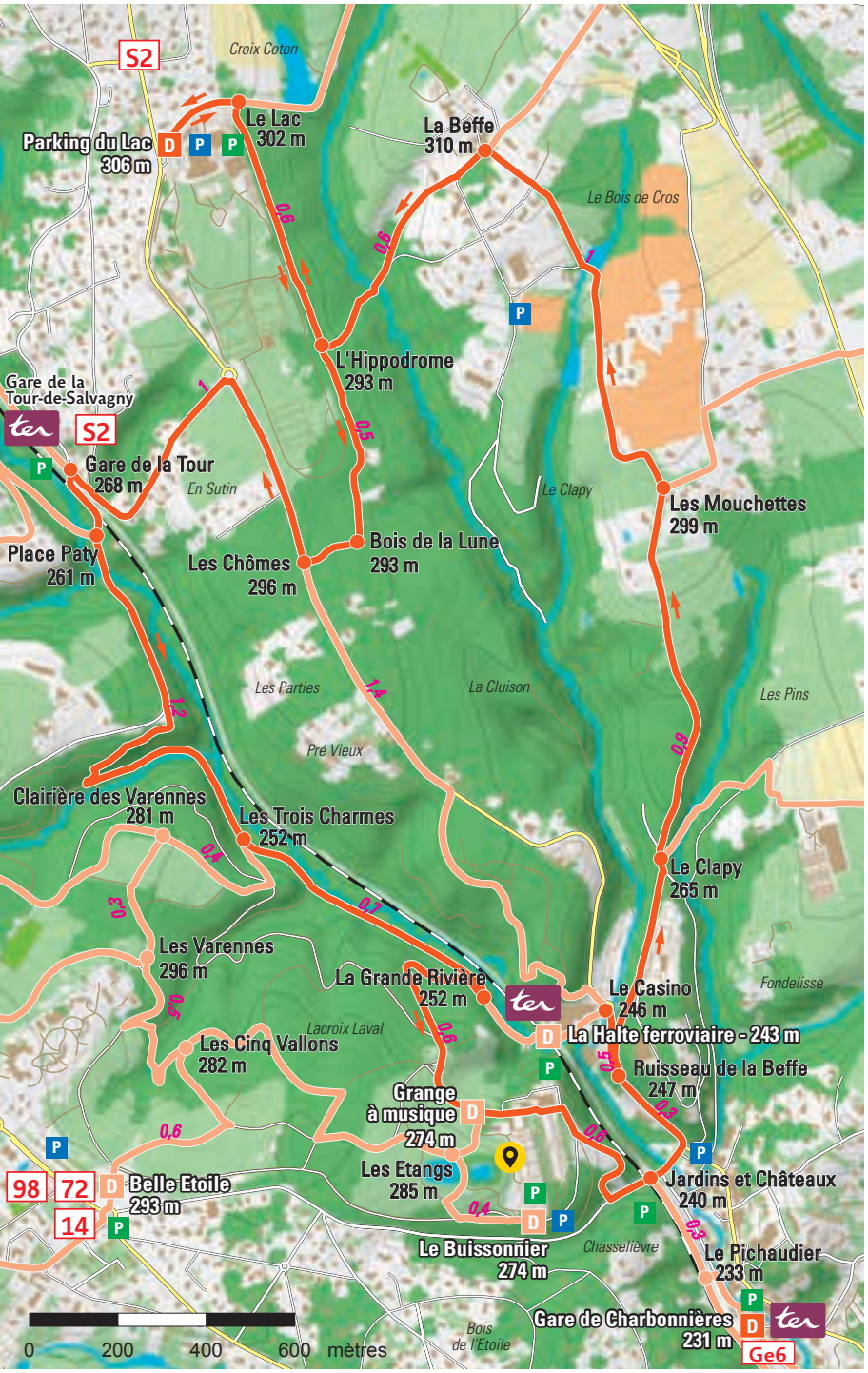

Boucle du Bois de la Lune

C'est un parcours à l'ombre bien appréciable pendant l'été, qui traverse des vallons jusqu'au domaine de Lacroix-Laval où se découvrent le château et les jardins. Étangs, bois, landes, prairies et vergers font partie du paysage, et on longe des ruisseaux bordés d'aulnes et de saules.

Un peu d'histoire. Les origines de La Tour de Salvagny remontent aux alentours de 970. Le nom vient du latin «Silvaniacus» qui désigne un lieu défriché sur une forêt. Sur la place centrale, la tour qui a donné son nom au village a été construite au 16e siècle.

Distance : 9,7 km | **Durée :** 2 h 30
Dénivelé : 94 m
Point de départ : Parking du Lac
BUS **Ligne TCL** : S2 | **Arrêt :** Parc de l'hippodrome
Attention : L'accès au parc de Lacroix-laval est interdit aux VTT.

Balisage du réseau

Entre les poteaux les itinéraires sont balisés (marquage par peinture ou autocollant) en jaune. Les sentiers d'interprétation (sentiers nature) peuvent avoir un balisage particulier complémentaire.

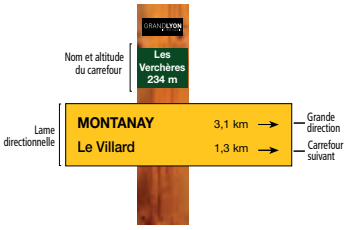

Les chemins ruraux, un patrimoine à préserver

Les chemins ruraux ont été classés au Plan Départemental-Métropolitain des Itinéraires de Promenade et de Randonnée (PDMIPR). Ce classement les protège et leur évitera de disparaitre au fil du temps sous la nature ou d'être fermés par des clôtures.
Il garantit à tous les amoureux de la nature un accès autorisé, sécurisé, et balisé. Mais attention, ces sentiers sont parfois privés : le respect de ces lieux est donc primordial.

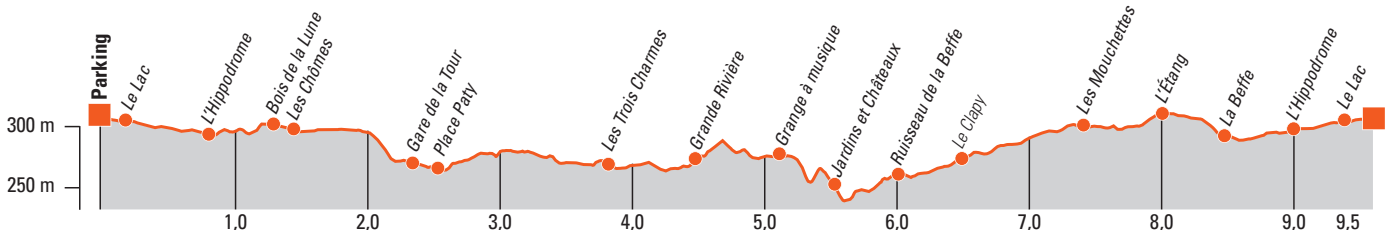

MÉTROPOLE GRAND LYON

Rando nature du Grand Lyon
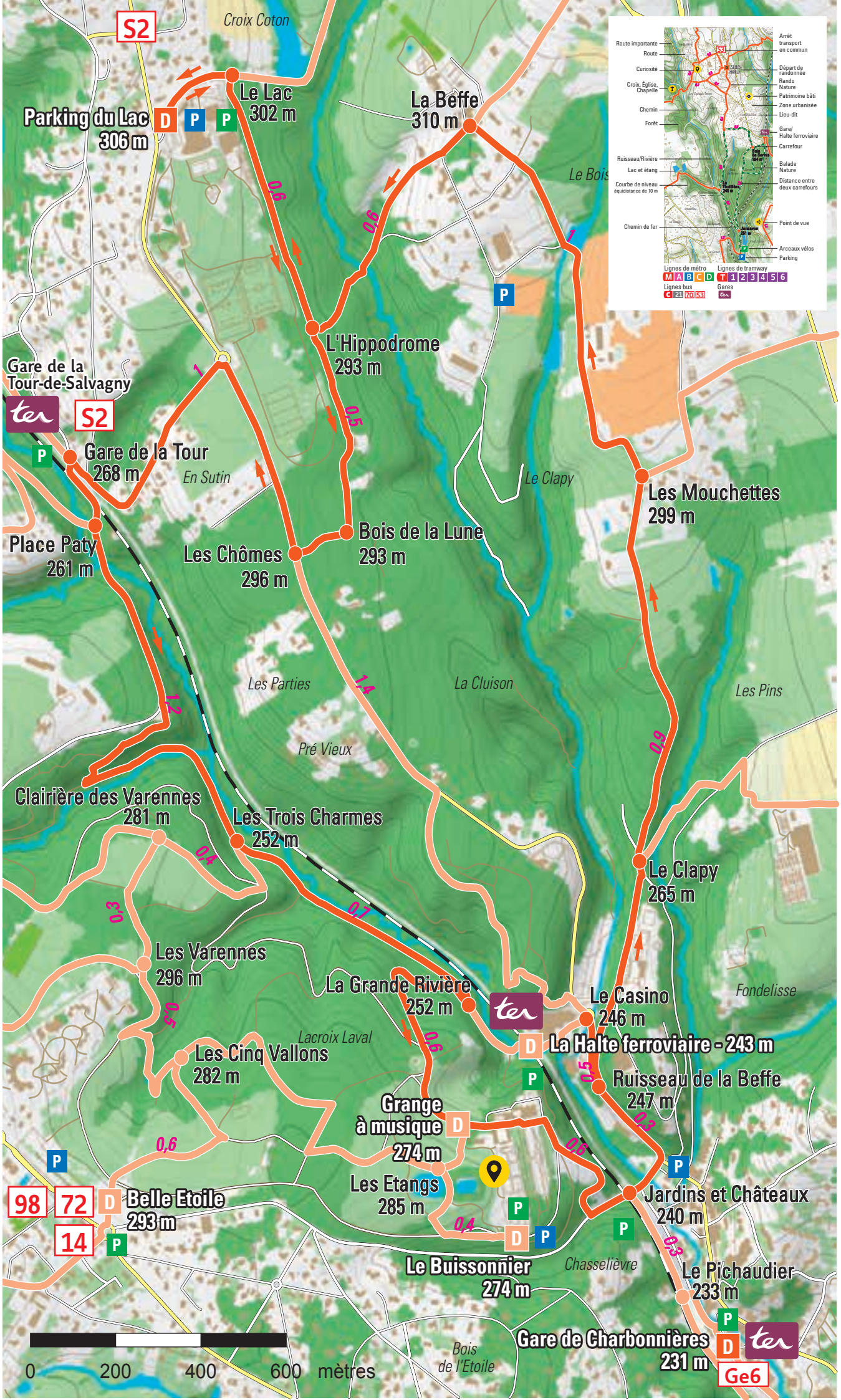
Boucle du Bois de la Lune | La Tour de Salvagny