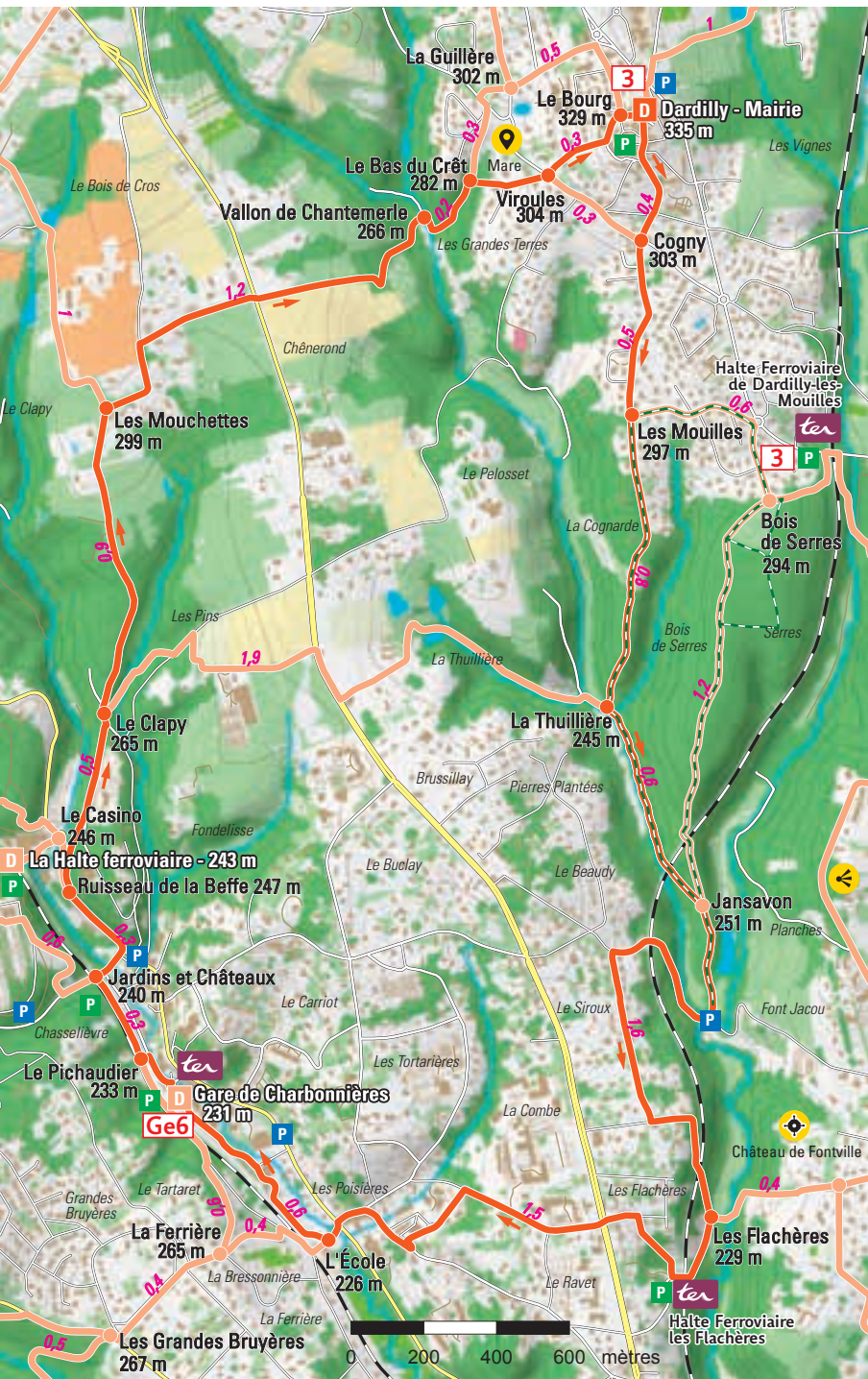


Rando nature du Grand Lyon

Les Vallons de la Beffe et du Charbonnières | Dardilly



Les Vallons de la Beffe et du Charbonnières

Cette balade permet de découvrir deux vallons, avec une partie urbanisée au sud et une plus naturelle au nord. Elle se poursuit sur un plateau agricole qui offre de belles perspectives sur les Monts du Lyonnais, les Monts d'Or et les communes avoisinantes. Au sud de Dardilly, on rejoint le sentier du bois de Serres dans les sous-bois, au calme des grands arbres : chênes, ormes, frênes, charmes.

Un peu d'histoire. La commune tiendrait son nom du général romain Dardiliacus. Il y aurait fondé un fort à l'emplacement du bourg actuel. De l'époque gallo-romaine ne subsistent que les vestiges de l'aqueduc de la Brévenne qui parcouraient la commune d'ouest en est.

Distance : 10,2 km | **Durée :** 2 h 40 | **Dénivelé :** 140 m

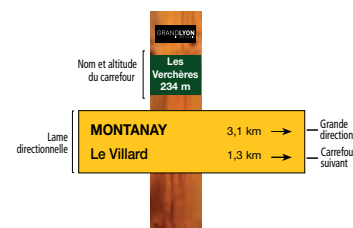
Point de départ : Dardilly - Mairie

Bus : Ligne TCL : 3 | **Arrêt :** Dardilly Le Bas

Attention : soyez vigilants lors des traversées de la RD 307 Route de Paris.

Balisage du réseau

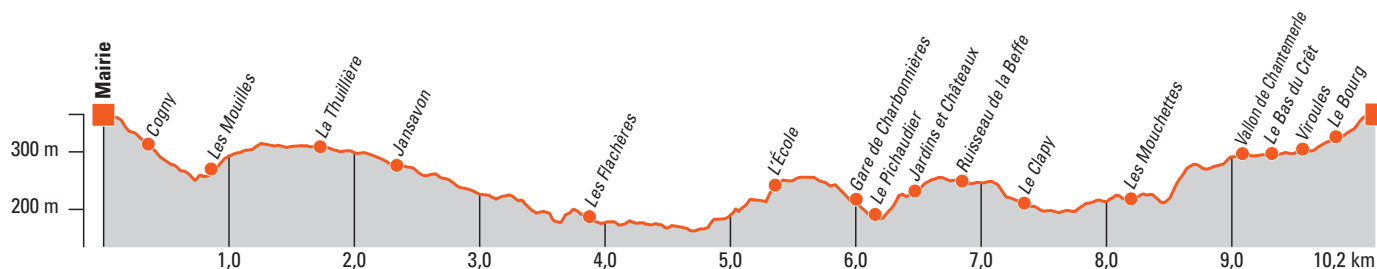
Entre les poteaux les itinéraires sont balisés (marquage par peinture ou autocollant) en jaune. Les sentiers d'interprétation (sentiers nature) peuvent avoir un balisage particulier complémentaire.



Les chemins ruraux, un patrimoine à préserver

Les chemins ruraux ont été classés au Plan Départemental-Métropolitain des Itinéraires de Promenade et de Randonnée (PDMIPR). Ce classement les protège et leur évite de disparaître au fil du temps sous la nature ou d'être fermés par des clôtures.

Il garantit à tous les amoureux de la nature un accès autorisé, sécurisé, et balisé. Mais attention, ces sentiers sont parfois privés : le respect de ces lieux est donc primordial.



Rando nature du Grand Lyon

Les Vallons de la Beffe et du Charbonnières | Dardilly

